



WÓJT GMINY ŚWIERKLANIEC

Świerklaniec, dn. 19.09.2019 r.

BD.7234.1.22.2019



Przewodniczący

Komisji Skarg, Wniosków, Petycji

W załączeniu przekazuję kopię odpowiedzi Generalnej Dyrekcji Dróg Krajowych i Autostrad Oddział w Katowicach dotyczącej zapytania o granicę pasa drogowego drogi krajowej DK78 w rejonie ronda w Świerklańcu

WÓJT
Marek Cyl

Załączniki:

1. Pismo O.KA.I-3.7011.335.2019.BS z dnia 10.09.2019 z załącznikami


Otrzymują:

1. Adresat
2. Aa

Sporządziła: Sylwia Waloszek tel. (32) 2847436

Zbigniew Szweda
Z-ca Dyrektora Oddziału
ds. Inwestycji

Katowice, dnia ¹⁰.....09.2019r.



BD
f

Szanowny Pan
Marek Cyl
Wójt Gminy Świerklaniec
ul. Młyńska 3
42-622 Świerklaniec

O.KA.I-3.7011. ³⁵ 2019.BS.

W odpowiedzi na pismo z dnia 08.08.2019r. nr BD.7234.1.22.2019. w sprawie określenia granicy pasa drogowego drogi krajowej nr 78, w okolicy skrzyżowania z ul. Radzionkowską w imieniu Generalnej Dyrekcji Dróg Krajowych i Autostrad Oddziału w Katowicach przedkładam fragment Koncepcji Pasa Drogowego opracowanego przez uprawnionego geodetę na zlecenie tut. Dyrekcji.

Ponadto zaznaczamy, że dnia 11.03.2019r. Wójt Gminy Świerklaniec wydzielił z działki 2141/362 działkę nr 3006/362 – położoną poza pasem drogowym.

Podsumowując, w przypadku dokonania przez Gminę Świerklaniec ustaleń dotyczących stanu prawnego nieruchomości położonych w pasie drogowym drogi krajowej nr 78, prosimy o poinformowanie o nich tut. Dyrekcji.

Otrzymują:

- adresat,
- a/a.

Opracowała:
Barbara Szczęsna
Starszy Specjalista
Wydział Nieruchomości











Z up. Generalnego Dyrektora
Dróg Krajowych i Autostrad

mgr inż. Zbigniew Szweda
Z-ca Dyrektora Oddziału w Katowicach

KONCEPCJA PASA DROGOWEGO SKALA 1:500

DK 78
 POWIAT TARNOGORSKI
 ARKUSZ - 19

LEGENDA:

-  - GRANICA DZIAŁKI
-  - NUMER DZIAŁKI
-  - LP DZIAŁKI W RAPORCIE ROZBIEŻNOSCI
-  - LINIA PASA DROGOWEGO POKRYWAJĄCA SIĘ Z GRANICĄ DZIAŁKI
-  - LINIA PASA DROGOWEGO
-  - DZIAŁKI STANOWIĄCE WŁASNOŚĆ GMINY
-  - DZIAŁKI STANOWIĄCE WŁASNOŚĆ SKARBU PAŃSTWA
-  - DZIAŁKI STANOWIĄCE WŁASNOŚĆ OSÓB FIZYCZNYCH
-  - DZIAŁKI STANOWIĄCE WŁASNOŚĆ POWIATU
-  - DZIAŁKI W ZARZĄDZIE GODKIA

KRAKÓW, dnia 04 sierpnia 2016 r.
 OPRACOWAŁ:

Zdzisław Schabowski
 mgr inż. Zdzisław Schabowski
 geodeta uprawniony - nr upr. 0567
 zam. Kraków, ul. Kłwskiego 12
 tel. 506 624 885

