

Referat Geodezji, Planowania Przestrzennego,  
Gospodarki Gruntami i Nieruchomościami

Świerklaniec, dn. 22.06.2020r.

GN.6840.10.2020



Rada Gminy Świerklaniec  
Komisja Gospodarki, Budżetu i Inwestycji


W związku ze złożonym pismem w sprawie zakupu nieruchomości należącej do mienia Gminy Świerklaniec proszę o opinię do załączonego w kopii wniosku.

**WÓJT**  
*Marek Cyl*

Kopia a/a

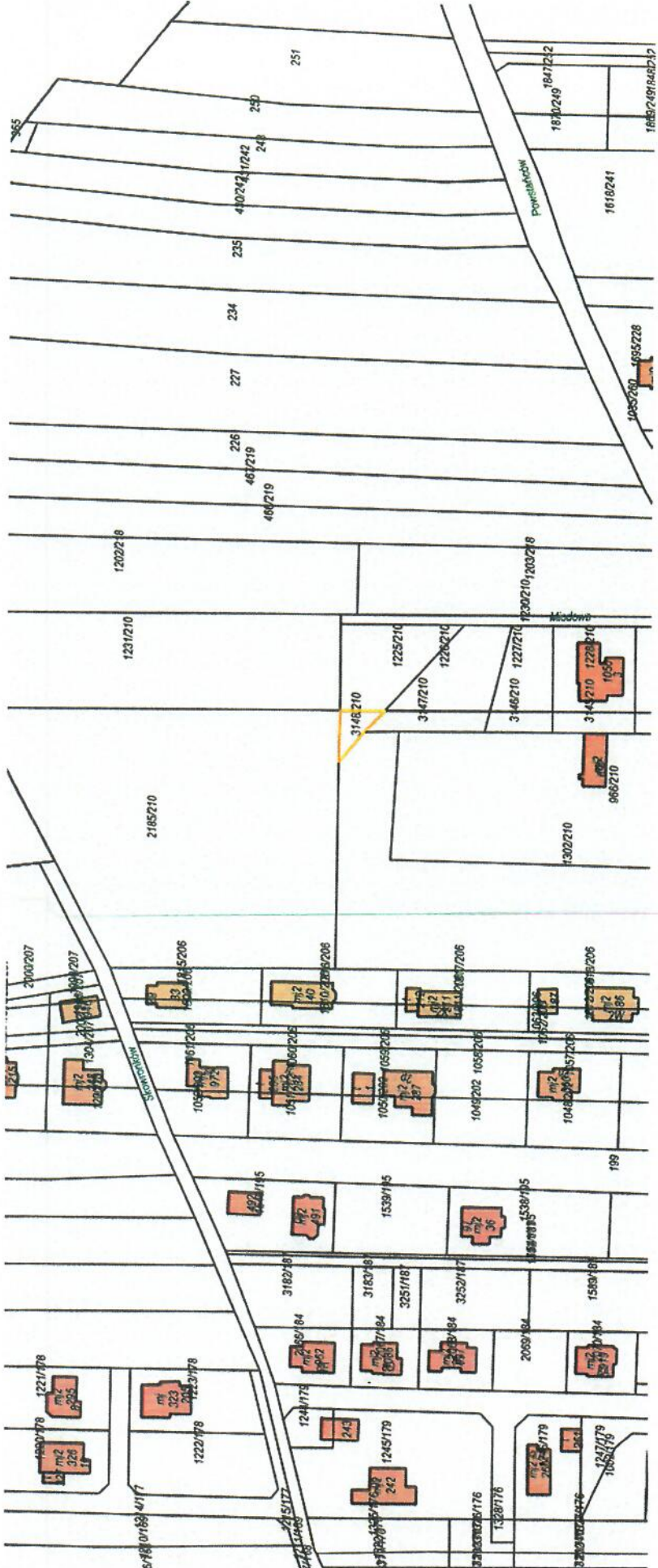
Kierownik  
Referatu Geodezji, Planowania Przestrzennego,  
Gospodarki Gruntami i Nieruchomościami  
*Ludmiła Jaśkiewicz*

GN/1

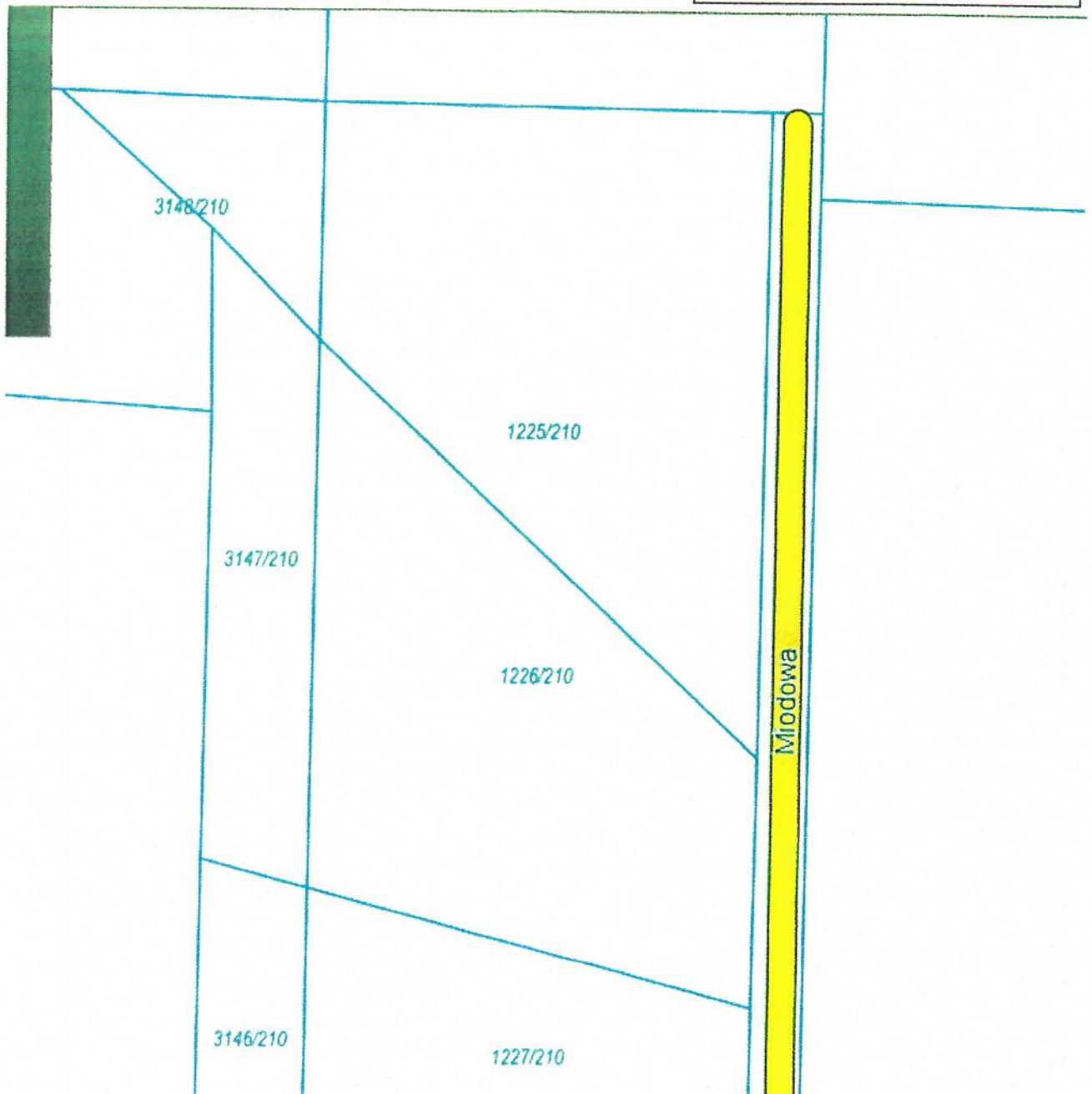


Do  
Urzędu Gminy Świerklaniec

W związku z nabyciem nieruchomości działki 1225/210  
położonej w Nowym Chędle przy ul. Miodowej  
składam zapytanie czy istnieje możliwość odkupienia  
od Gminy Świerklaniec działki 3148/210 która  
graniczy z moim gruntem - na powiększenie.



Szukaj...



ok

10m

PUWG 1992

N: 50°27'24.4" E: 18°56'05.8" X: 287744.7 Y: 495384.1